

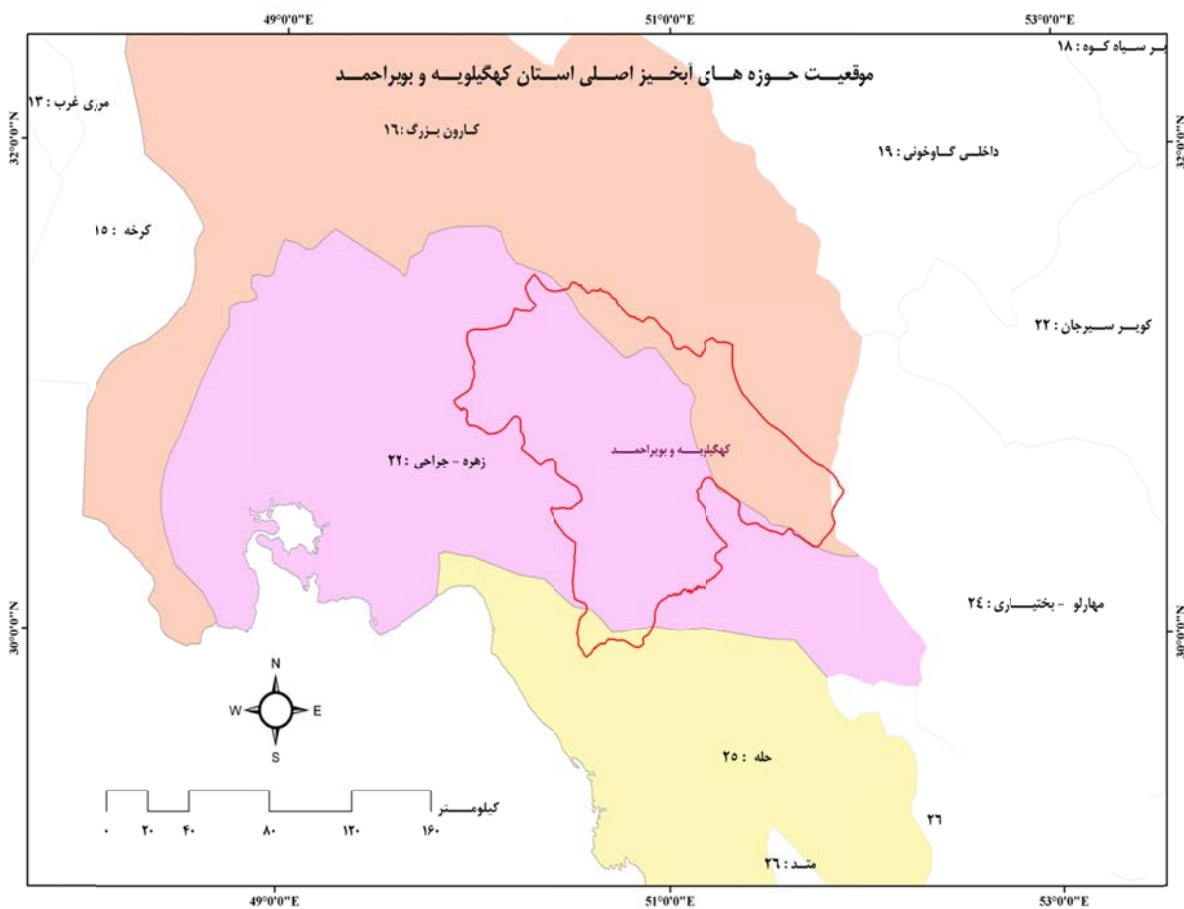
گزارش
سیلاب‌های اخیر
استان کهگیلویه و
بویراحمد

تهیه کننده: مجید خزایی

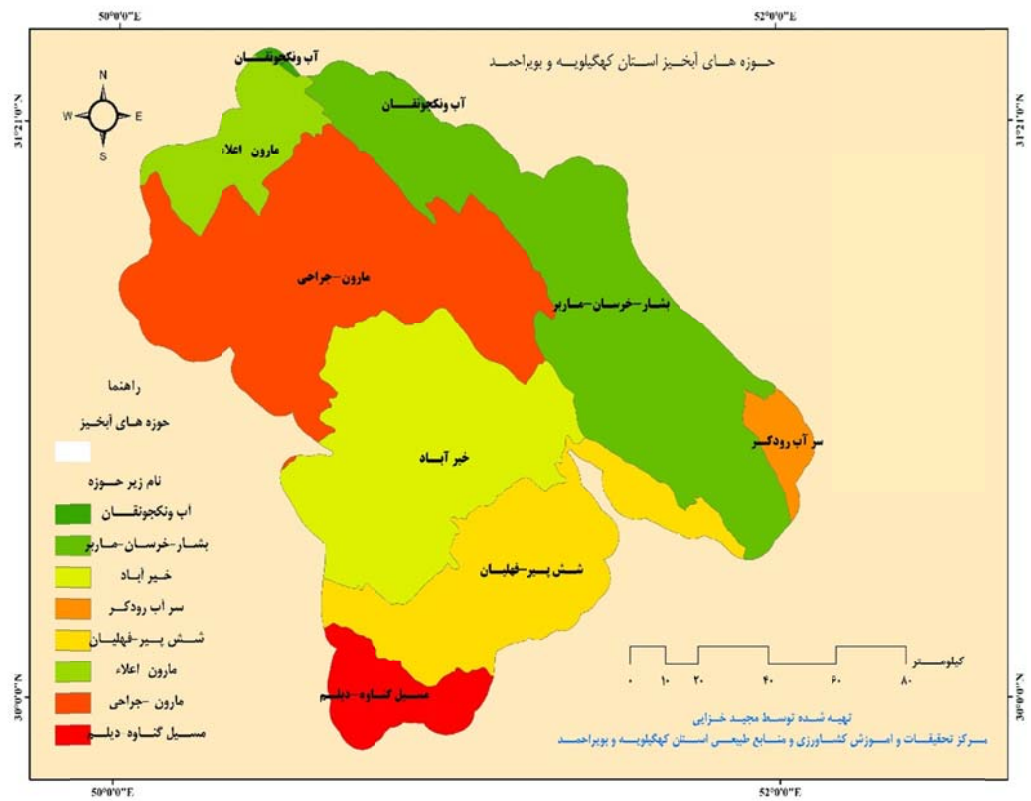


در گزارش زیر خلاصه‌ای از موقعیت و مشخصات حوزه‌های آبخیز و پهنه‌های سیل‌خیز، آمار و اطلاعات بارندگی و سیلاب‌های سال ۱۳۹۸ (۹۸/۱/۱ تا ۹۸/۱/۱۷) ایستگاه‌های منتخب استان، خسارات سیلاب‌های اخیر، وضعیت فرسایش در استان و تالاب‌های استان ارائه شده است.

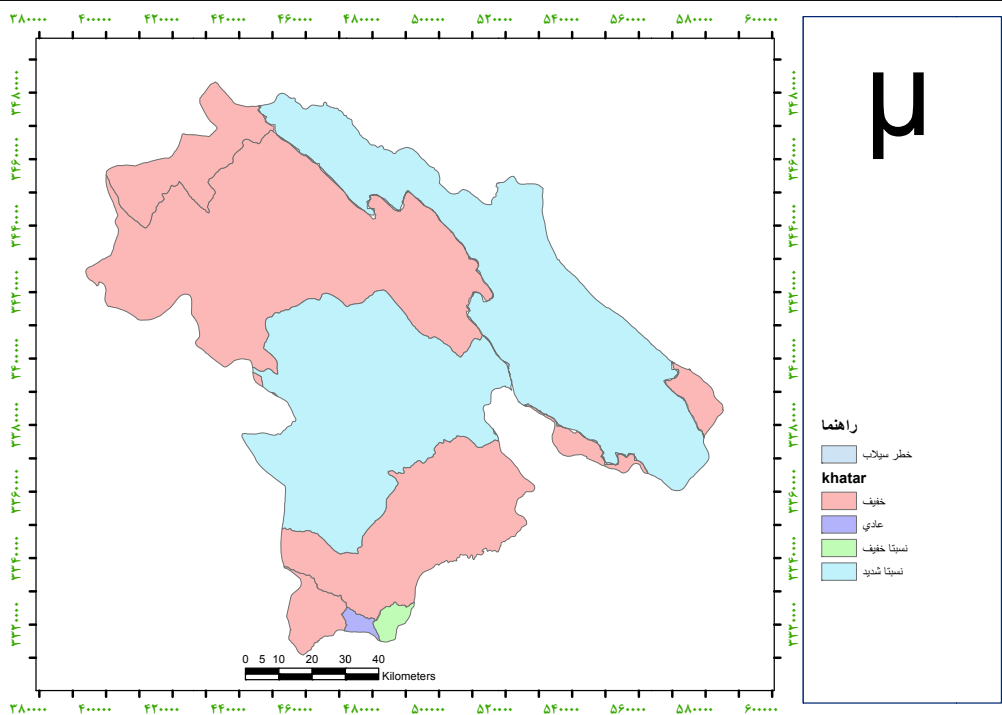
۱- نقشه‌های حوزه‌های آبخیز استان



شکل ۱: قرارگیری استان کهگیلویه و بویراحمد در حوزه‌های آبخیز اصلی



شکل ۲: حوزه های آبخیز در استان کهگیلویه و بویراحمد



شکل ۳: پهنه های خطر سیلاب در استان کهگیلویه و بویراحمد